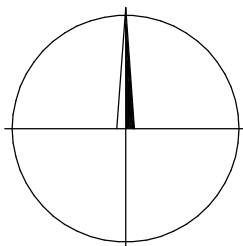













TU 1412 003

684200  
+ 1030700

TU 1412 004



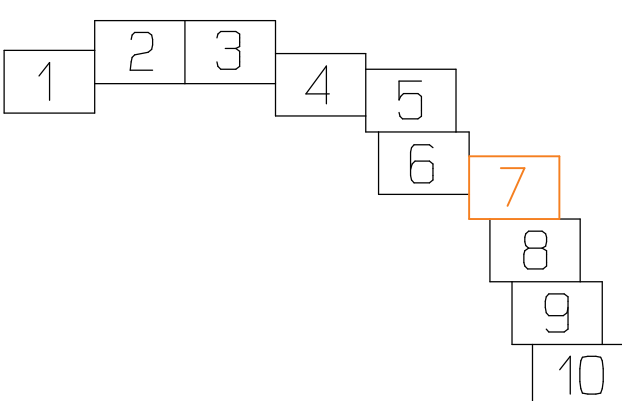
LEGENDA:

- |   |  |
|---|--|
|  | hranice parcely katastru nemovitostí           |
|  | slučková čára                                  |
|  | hranice katastrálního území                    |
|  | hranice dražního pozemku – SZDC, s.o.          |
|  | hranice dražního pozemku – ČD, a.s.            |
|  | hranice dražní parcely – SZDC, s.o.            |
|  | osa koleje                                     |
|  | pozemek SZDC, s.o.                             |
|  | číslo pozemku                                  |
|  | číslo vytyčovaného bodu                        |
|  | hranice dražního pozemku – SZ, s.o.            |
|  | predpokladaná změna průběhu vlastnické hranice |

Náležitostmi a přesností odpovídá  
právním předpisům a podmínkám  
písemně dohodnutým s objednavatelem  
Číslo ověření: 214/2021

[illegible]

## KLAD MAPOVÝCH LISTŮ



SEZNAM PS, SO :

PS 01-01-31 Úprava zabezpečení P4582  
SO 01-86-01 Napájení PZS P4582 a úprava osvětlení zastávky Dymokury  
SO 01-72-01 Základy reléového domku